

REGIONE AUTONOMA VALLE D'AOSTA

REGION AUTONOME VALLEES D'AOSTE

COMUNE DI



COMMUNE DE

BIONAZ

VARIANTE SOSTANZIALE AL PRG IN ADEGUAMENTO ALLA L.R. 11/1998 ED AL PTP

- TESTO PRELIMINARE -

CARTOGRAFIA MOTIVAZIONALE

M5

CARTA DEI VINCOLI
ARTT. 136 E 142, D.LEG.VO 22.01.2004, N. 42

Scala:
1:10.000 - 1:5.000

LEGENDA

Sindaco: Sig. Valter NICASE

Tecnici incaricati: Arch. Franco MANES
Dott. Forestale Silvana PELLISSIER
Geologo Paolo CASTELLO

Coordinatore: Arch. Franco MANES

DATA:

29 dicembre 2023

ADOZIONE:

Del. di C.C. n° del


APPROVAZIONE:

Del. di G.R n° del


VARIE

——— Confini comunali

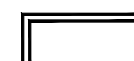
ELEMENTI (Artt. 136 e142, D.Leg.vo 22.01.2004, n° 42)

 I territori contermini ai laghi compresi in una fascia della profondità di 300 metri dalla linea di battaglia, anche per territori elevati sui laghi

- Lago du Mont Dragon nel Comune di Valtournenche
- Lago d'Orein
- Lago Mort
- Lago Long
- Lago Des Têtes
- Lago di Mont Rouge
- Lago Places de Moulin
- Lago d'Arpille
- Lago di Livourneyaz
- Laghi di Cuney nel Comune di Nus
- Lago Pisonet nel Comune di Oyace
- Lago Lechère
- Lago Chentre

 I fiumi, i torrenti ed i corsi d'acqua iscritti negli elenchi di cui al testo unico delle disposizioni di legge sulle acque ed impianti elettrici, approvato con R.D. 11.12.1933, n. 1775, e le relative sponde o piede degli argini per una fascia di 150 metri ciascuna


- Torrente Buthier di Valpelline (dall'incrocio con il Torrente Verdonaz nel Comune di Oyace fino alla diga di Places de Moulin)
- Torrente Buthier di Valpelline (dallo sbocco nel lago Places de Moulin fino al ghiacciaio di Tsa de Tsan)
- Torrente Combe Faudery (dal villaggio di Balme fino a Plan de Faudery)
- Torrente Moulin (ex Versebamps) e di Crête Sèche (dallo sbocco nella Torrente Buthier fino al Km 2.500 a monte della confluenza in ciascuno dei controindicati due rami)
- Torrente Grand Chamin (ex Sciassa) (dallo sbocco nel Torrente Buthier fino ai ghiacciai di Sassa)
- Torrente d'Orein (ex Olen) (dallo sbocco nel Lago Places de Moulin fino ai ghiacciai di Orein)
- Torrente Valcornière (ex Cournerà) (dallo sbocco nel Lago Places de Moulin fino al ghiacciaio di Dôme de Tsan)
- Torrente d'Arbières (dallo sbocco nel Torrente Buthier per Km 3.500 verso monte)
- Torrente des Montagnayes (dallo sbocco nel Torrente Buthier fino all'altezza dell'alpeggio Tsa de Culoz)
- Torrente des Places de Moulin (dallo sbocco nel Torrente Buthier fino al Lago Long)
- Torrente Livourneya (dallo sbocco nel Lago Places de Moulin fino al Lago di Livourneyaz)
- Torrente Varère (dallo sbocco nel Torrente Buthier fino all'altezza dei 1.900 mt di altitudine)


 Le montagne per la parte eccedente 1600 metri sul livello del mare

 I ghiacciai e circhi glaciali


- | | |
|-------------------------------------------------------------|-----------------------------------------------------------------|
| GH1. Glacier de L'Arolletta | GH17. Glacier du Mont de Braoulé |
| GH2. Glacier du Col de Chardonney | GH18. Glacier de l'Aiguille de Lancien |
| GH3. Bas glacier de Chardonney | GH19. Haut glacier Tsa de Tsan e glacier du Mont Miné |
| GH4. Glacier du Mont de Charmontane | GH20. Glaciers de la Tête de Valpelline e des Grandes Murailles |
| GH5. Glaciers du Col de La Tsa e du Mont Serf | GH21. Glaciers des Petites Murailles e du Château des Dames |
| GH6. Glacier de La Rayette | GH22. Glaciers de Belle Tsa e Haut glacier du Mont Dragon |
| GH7. Glaciers du Grand Pecon e de L'Aouille Tseucca | GH23. Glacier Solatset |
| GH8. Glacier du Col d'Otemma | GH24. Glacier des Fontanelles |
| GH9. Glacier Occidental de La Sassa | GH25. Glacier du Col de Valcornière |
| GH10. Glacier Oriental de La Sassa | GH26. Glacier du Dôme de Tsa |
| GH11. Glacier de la Combe des Lacs | GH27. Glaciers de Chavacour e du Mont Redessau |
| GH12. Bas glacier d'Orein | GH28. Glacier de Livourneyaz |
| GH13. Haut glacier d'Orein | GH29. Glacier de Leseney |
| GH14. Glacier de l'Evêque | GH30. Glacier du Col d'Arbières |
| GH15. Glaciers du Col Collon e de la Pointe du Laurier Noir | GH31. Glacier de la Becca du Merlo |
| GH16. Glacier du Col du Laurier Noir | |

VARIE


 **Nome** I parchi e le riserve nazionali o regionali, nonché i territori di protezione esterna dei parchi
- Stazione di Betula pubescens e Alnus incana di Bionaz (SIR IT1204100)
- Riserva naturale regionale Montagnayes

 I territori coperti da foreste e da boschi ancorché percorsi o danneggiati dal fuoco, e quelli sottoposti a vincolo di rimboscimento

Boschi di tutela approvati (Direzione tutela beni paesaggistici e architettonici del Dipartimento soprintendenza per i beni e le attività culturali dell'Assessorato Istruzione e Cultura della R.A.V.A.)

 **Le zone di interesse archeologico**

- AA1. Areale di pertinenza della Chiesa parrocchiale di Santa Margherita in località Plan-de-Veyne, risalente al XVII secolo
- AA2. Areale di pertinenza dell'abitato storico di Prarayer, posto alla confluenza delle direttrici per il Col Collon, la Valpelline e la Valtournenche
- AA3. Areale di specifico interesse relativo al Col Collon, passaggio usato fin da epoca preistorica

 Specifico interesse archeologico dei percorsi storici PS15 (Col Collon), PS19 (Col de Valcornière), in virtù della loro valenza di collegamenti d'alta quota frequentati in periodo preromano, romano e medievale

 **Le aree assegnate alle università agrarie e le zone gravate da usi civici**

- AG1. Comba Fauderey
- AG2. Brenvetta
- AG3. Plan Bouic - Lexert - Fauderey
- AG4. Les Rus
- AG5. Torrent du Moulin
- AG6. Les Dzovennoz
- AG7. Les Dzovennoz
- AG8. Torrent Buthier de Valpelline
- AG9. Torrent Buthier de Valpelline - Grand Rond
- AG10. Pessey - Chez-Chenoux
- AG11. Torrent de La Grand Becca